

# Vanalinn N

1:4000

h 2m

Sprindiorienteerumiskaart  
Tallinn, Harju maakond  
Kaart: 2012016 (SK100)


# SK100

TALLINN  
O-WEEK  
WMOC  
ESTONIA 2016

Linnaorienteerumine 20.11.2015

	MEN	2.9 km	
1	31	■	└
2	41	→ △	└
3	32	△	└
4	44	△	└
5	34	■	└
6	42	■	└
7	35	└	└
8	36	△	└
9	45	◇	└
10	38	△	└
11	39	×	└
12	40	└	└

60 m



EESTI ORIENTEERUMISLIIT

1:4000  
h 2m

MATKASPORT  
www.matkasport.ee

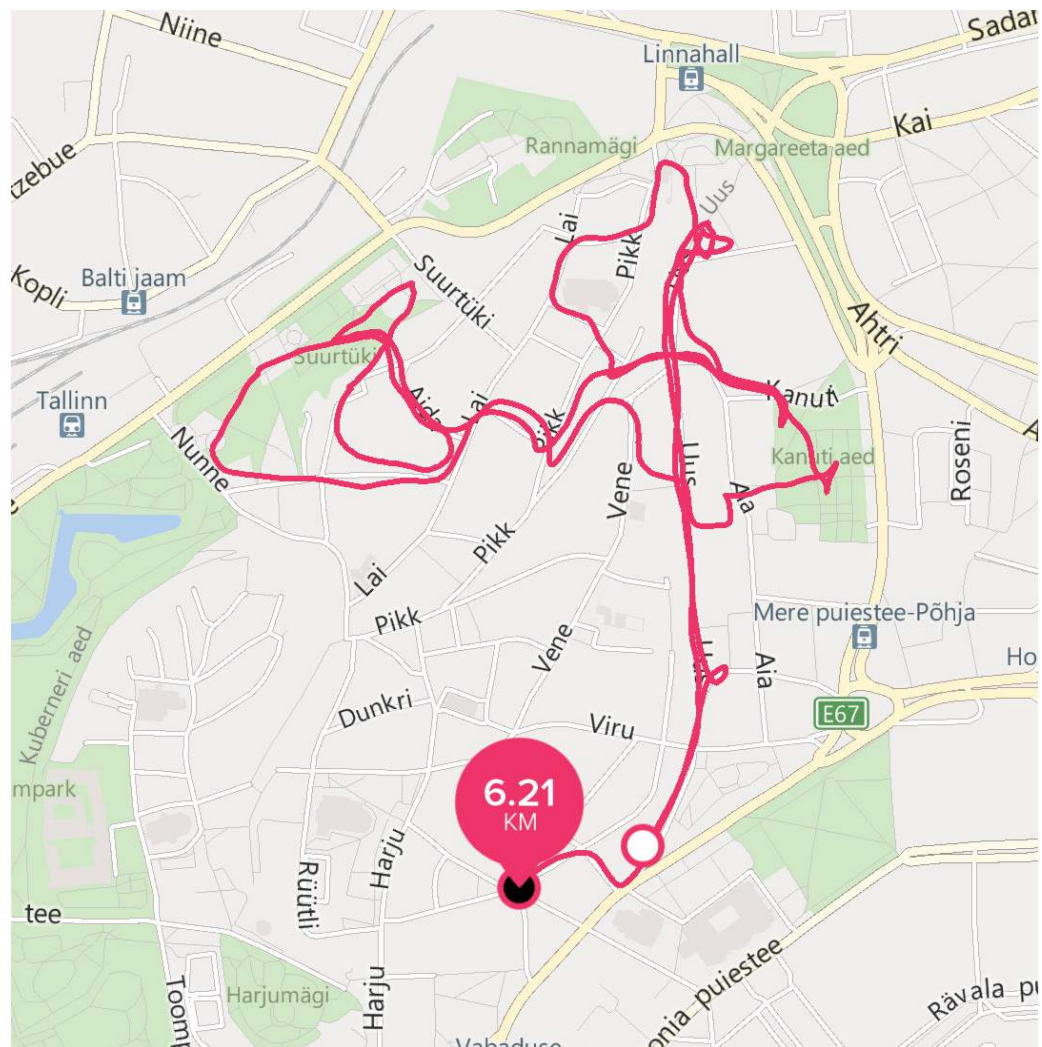
Public TV  
best propaganda

## Rastikaronkan sprintit Tallinnassa 2015

Olin omalla matkalla Tallinnassa ja osallistuin Rastikaronkan sprintteihin.

Rastikaronkan ensimmäisen sprintti oli perjantaina illalla alkaen klo 20.00. Sprinttialueena oli varsinaisena yösuunnistuksena Tallinan Vanhan kaupungin pohjoisosa. Se oli samalla mallikilpailu ensikesän WMOC-kilpailulle. Ne järjestetään Vanhan kaupungin eteläosassa. Katso kartan eteläosan punainen raja.

Oma reittini Vanhan kaupungin sprintissä oikealla pienessä kartassa. Reittini alkaa ja päättyy hotelliini. Sprint-radani lähtö ja maali kartan kadunnimen Uus alapuolella.





# TALLINNA SÜDALINN

1:5000 h=2m

SPRINDIORIENTEERUMISKAART

Kaart: 2014025, SK100

Markus Puusepp ja Liisa Puusepp

MEN	3,0 km		
1	39		
2	51		
3	42		
4	40		
5	46		
6	45		
7	44		
8	43		
9	35		
10	36		
11	52		
12	47		
13	31		
14	33		
15	41		
16	37		
17	49		
18	32		
19	54		
20	38		
21	34		
22	50		

LEPPEMÄRKIDE SELETUS:  
 kiik (t mänguväljaku obj.-d.  
 suur infotahvel, -tulp

Sprint CAMP'15  
 Linnaorienteerumine.ee



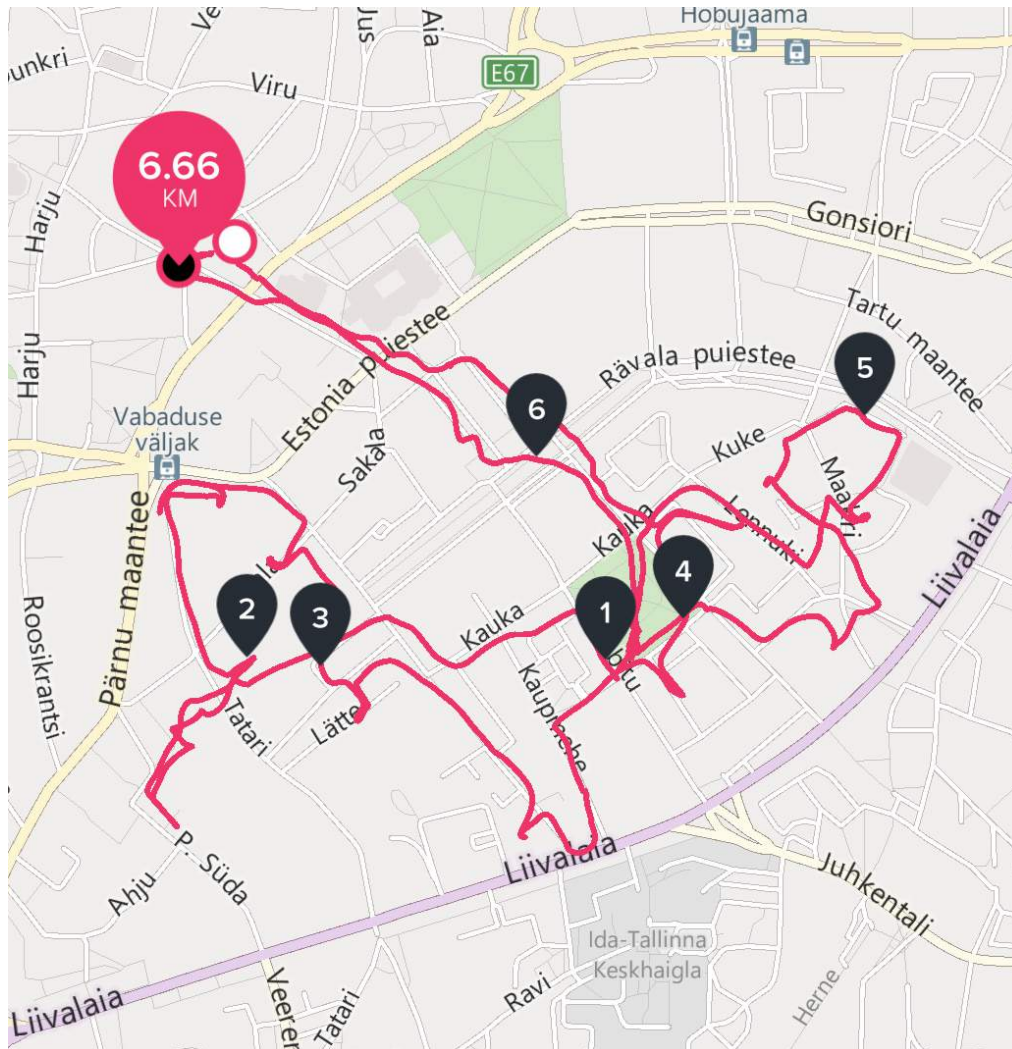
MATKASPORT  
 www.matkasport.ee

Public TV  
 best propaganda

SK100

TALLINN  
 O-WEEK

WMOC  
 ESTONIA 2016



## Lauantai aamu ulko- ja iltapäivä sisäsuunnistusta

Karonkan toinen sprint oli lauantaina aamusta Tallinnan keskustan kaakkoispuolella. Rata oli vaihtelevassa maastossa kaupungin kaduilla sekä piholla ja osin viheralueilla. - Omalla reittiäni kuvaavalla kartalla lähtö ja maali numeropallon 1 kohdalla.

Iltaapäivän kaksi sprinttiä olivat sisätiloissa, Tallinnan Urheiluhallissa. Hallin lattialle oli vedetty muovinauhaa, joiden rajaamia linjoja ei saanut ylittää. Lisäksi oli muita esteitä. Rata kulki myös toisen kerroksen katsomossa sekä yhdessä pukuhuoneessakin. Estelinjojen hahmottaminen niin kartasta kuin hallistakin sekä reitinvalintojen etsiminen kartalta oli hyvin intensiivistä suunnistusta.



# Tallinna Spordihall

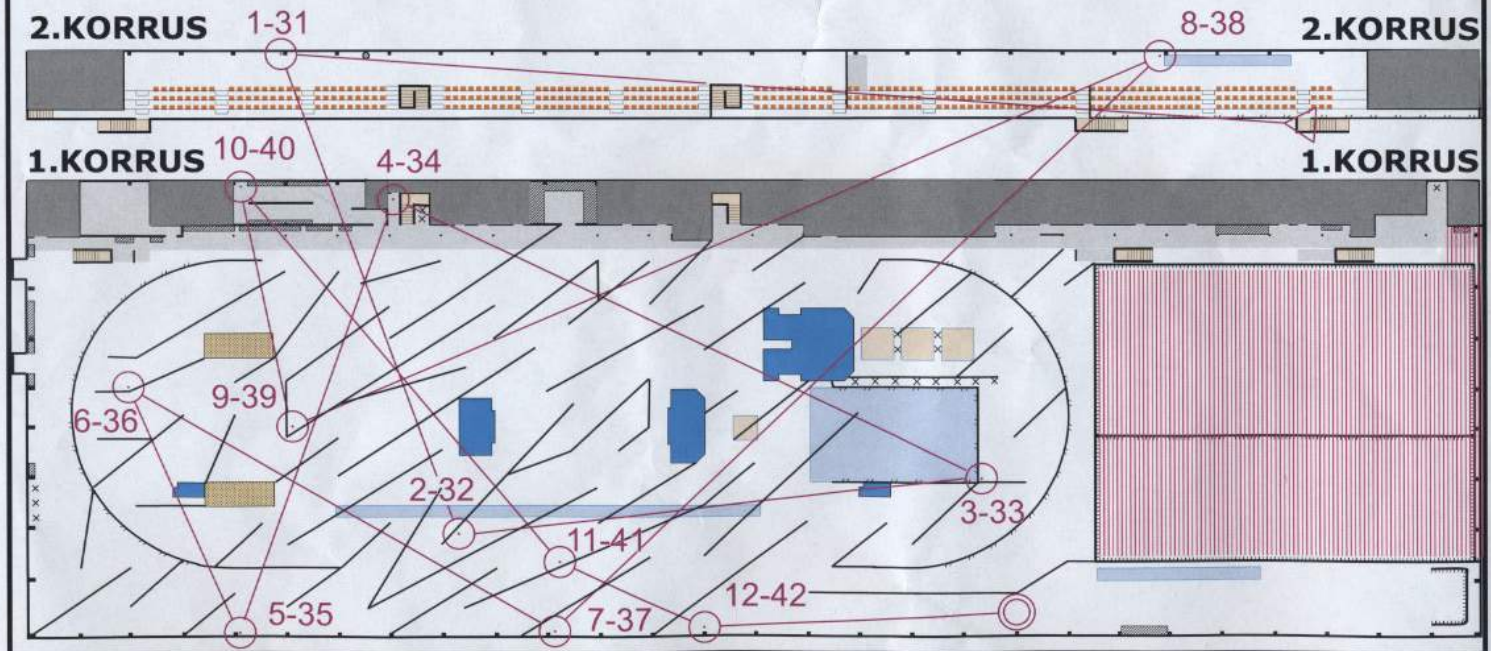
Kaart: Jaan Tarmak 2007

Sise-O 2016 I Osavõistlus 21.11.2015

Rada: Mait Tõnisson

## 1 : 500

## Meeste I jooks



# Tallinna Spordihall

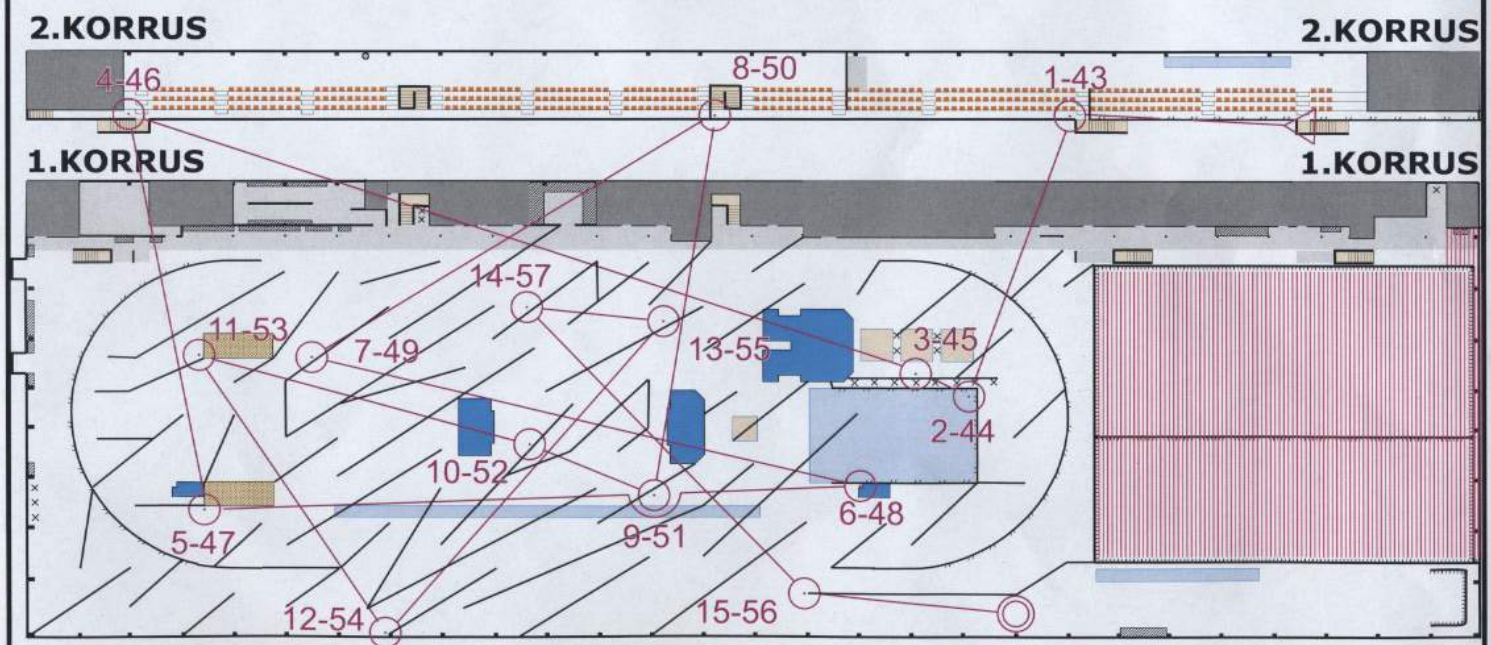
Kaart: Jaan Tarmak 2007

Sise-O 2016 I Osavõistlus 21.11.2015


Rada: Mait Tõnisson

## 1 : 500

## Meeste II jooks







## Rocca al Maren ulkoilmamuseo

Neljäs sprint-kilpailu oli Tallinan länsipuolella Rocca al Maren ulkoilmamuseossa, noin kahdeksan kilometriä keskustasta. Alue oli mänty- ja kuusimetsää, joissa hyviä polkuja ja pieniä teitä. Metsien kulkukelpoisuus oli kohtuullisen hyvä, esimerkiksi vihreällä viivoituksella merkityillä alueilla oli helpompi

juosta kuin vastaavilla Suomessa. Metsän rikkomilla keltaisilla alueilla oli pieniä kyliä tai taloryhmiä sekä kiviaitojen rajaamia pihvoja ja karsinoita. Rocca al Maren sprintti oli hyvin mielenkiintoinen tapa tutustua museoon!

Tapani